

ウォークラリー

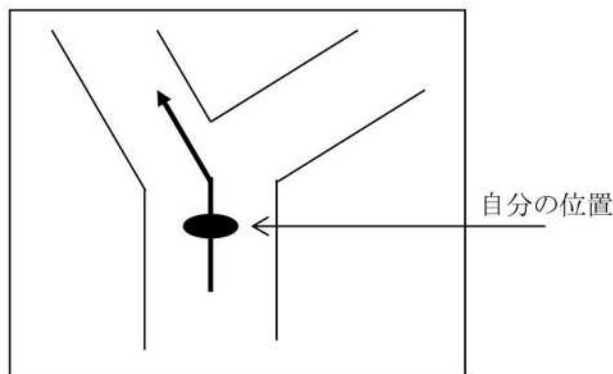
センターにはAからDの4つのウォークラリーコースがあります。全てのコースにはコマ図と全体コース図があり、気軽に楽しむことができます。

晴れた日は、家族や友達同志で心地よい汗をかきながらチャレンジしてみたいはいかがでしょうか。

1 ウォークラリーとは？

交差点や分岐点だけを記載したコース図（コマ図）を用い、途中で出題される問題（CP：チェックポイント）を解きながら、未知のコースを歩いて踏破するスポーツです。コマ図を正確にたどればゴールできます。

2 コマ図の例



3 ウォークラリーのおもしろさ

- ① コマ図の上は北とは限らない。
- ② コマ図とコマ図の距離は長くもあり、短くもある。
- ③ 全体のコース図がないので不安になる。
- ④ ゴールまでの時間は秘密なので、歩くスピードによって点数も変わる。
※早ければいいということではない。
- ⑤ チームワークがなによりのスポーツ。

4 センターのウォークラリーコースの特徴

センターのコースはAコースからDコースまでの4コースがありますが、実際は2コースで設定してあります。（AとBが1つ、CとDが1つ）これは、同じ条件で競い合うものなので、右回り左回りにより、全体に要する時間を短縮しているためです。

交互にスタートすることで、チーム間の距離を保つ効果があります。

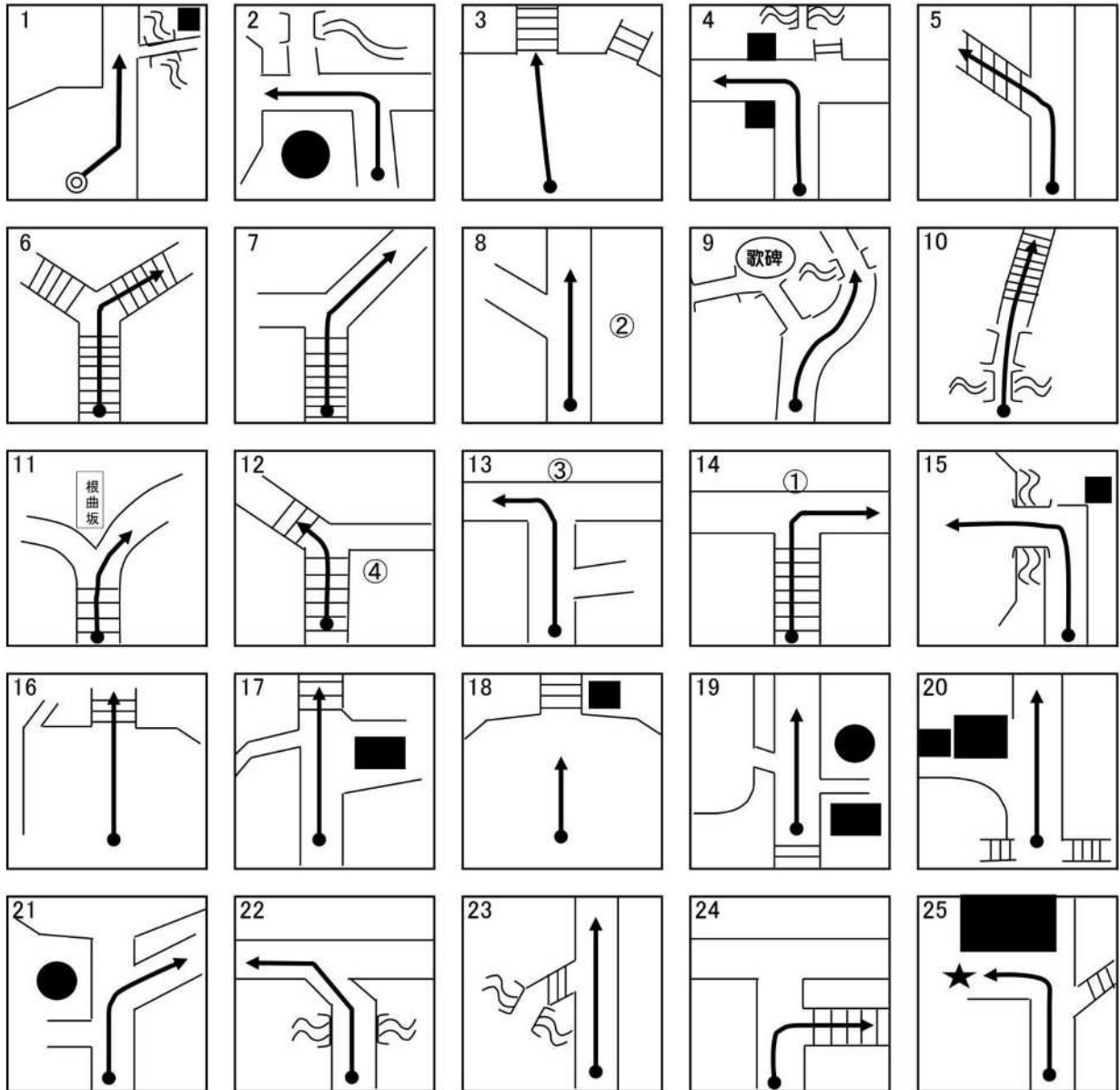
- ① A・Bコース（Aコースは左回り、Bコースは右回り）
巴山ハイキングコースを利用しているので、C・Dコースに比べてアップダウンがある。
距離は2.5kmで、標準時間は60分が目安です。
- ② C・Dコース（Cコースは左回り、Dコースは右回り）
千万町ハイキングコースを利用しているので、比較的アップダウンのないコースとなっています。しかし、距離は4kmあり、時間も70分程が適当です。また、県道を横断するので注意が必要です。

ウォークラリー Aコース コマ図

- ◆進行方向がつねに上になりますので、東西南北は関係ありません。
- ◆コマ図とコマ図の距離は、長かったり、短かったりします。
- ◆迷ったら前のコマ図に戻って確認してください。

地図記号

- ◎スタート ↑進行方向 ●自分の位置
- ★ゴール ■建物 ≈川 〰橋
- ①～④飯ごうの目印



NEW

ウォークラリー Aコース コマ図(写真)

- ◆進行方向がつねに上になりますので、東西南北は関係ありません。
- ◆コマ図とコマ図の距離は、長かったり、短かったりします。
- ◆迷ったら前のコマ図に戻って確認してください。

地図記号

- ◎スタート ↑進行方向 ●自分の位置
- ★ゴール

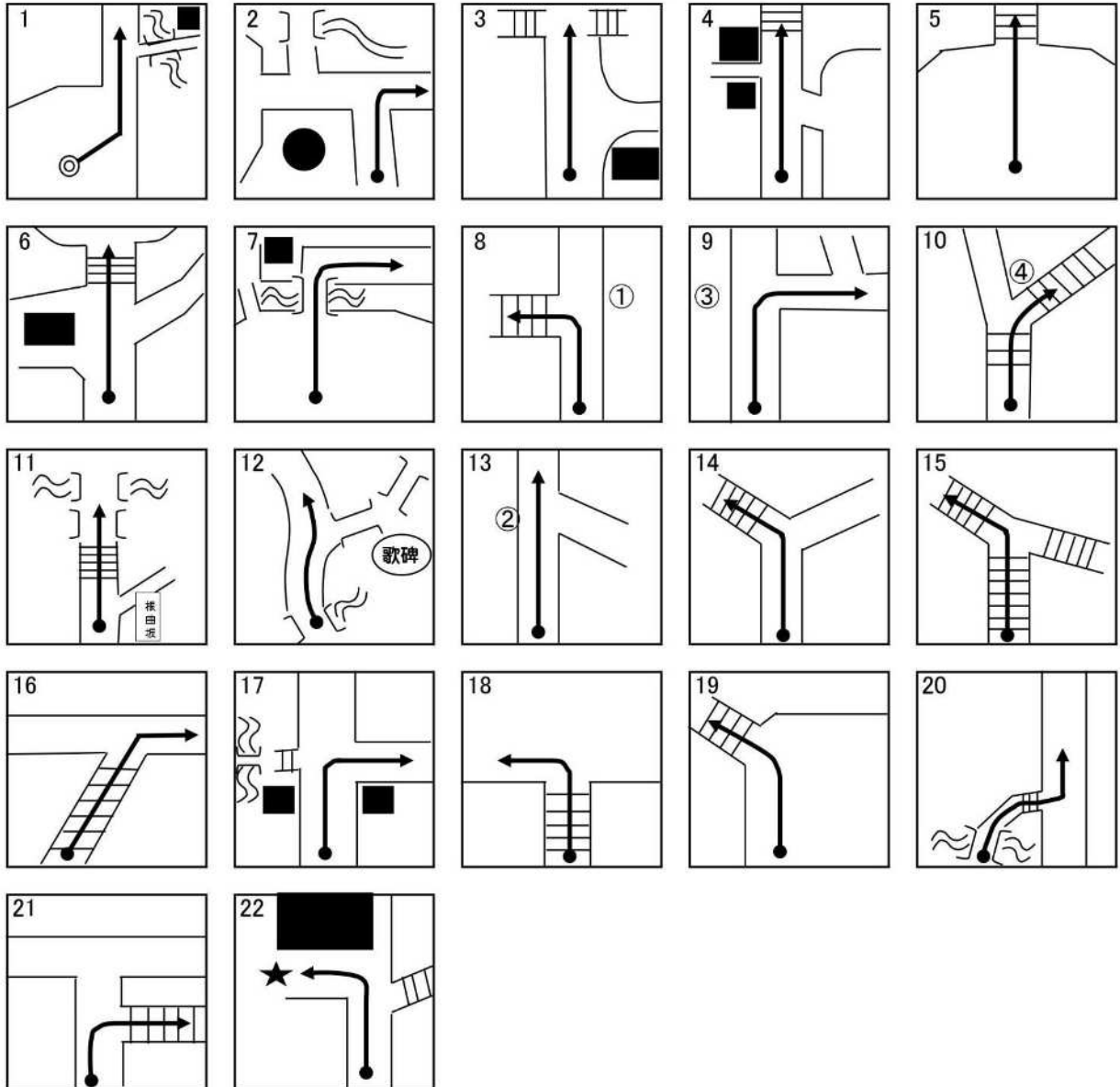


ウォークラリー Bコース コマ図

- ◆進行方向がつねに上になりますので、東西南北は関係ありません。
- ◆コマ図とコマ図の距離は、長かったり、短かったりします。
- ◆迷ったら前のコマ図に戻って確認してください。

地図記号

- ◎スタート ↑進行方向 ●自分の位置
- ★ゴール ■建物 ≌川 ≡橋
- ①～④飯ごうの目印



NEW




ウォークラリー Bコース コマ図(写真)

- ◆進行方向がつねに上になりますので、東西南北は関係ありません。
- ◆コマ図とコマ図の距離は、長かったり、短かったりします。
- ◆迷ったら前のコマ図に戻って確認してください。

地図記号

◎スタート ↑進行方向 ●自分の位置

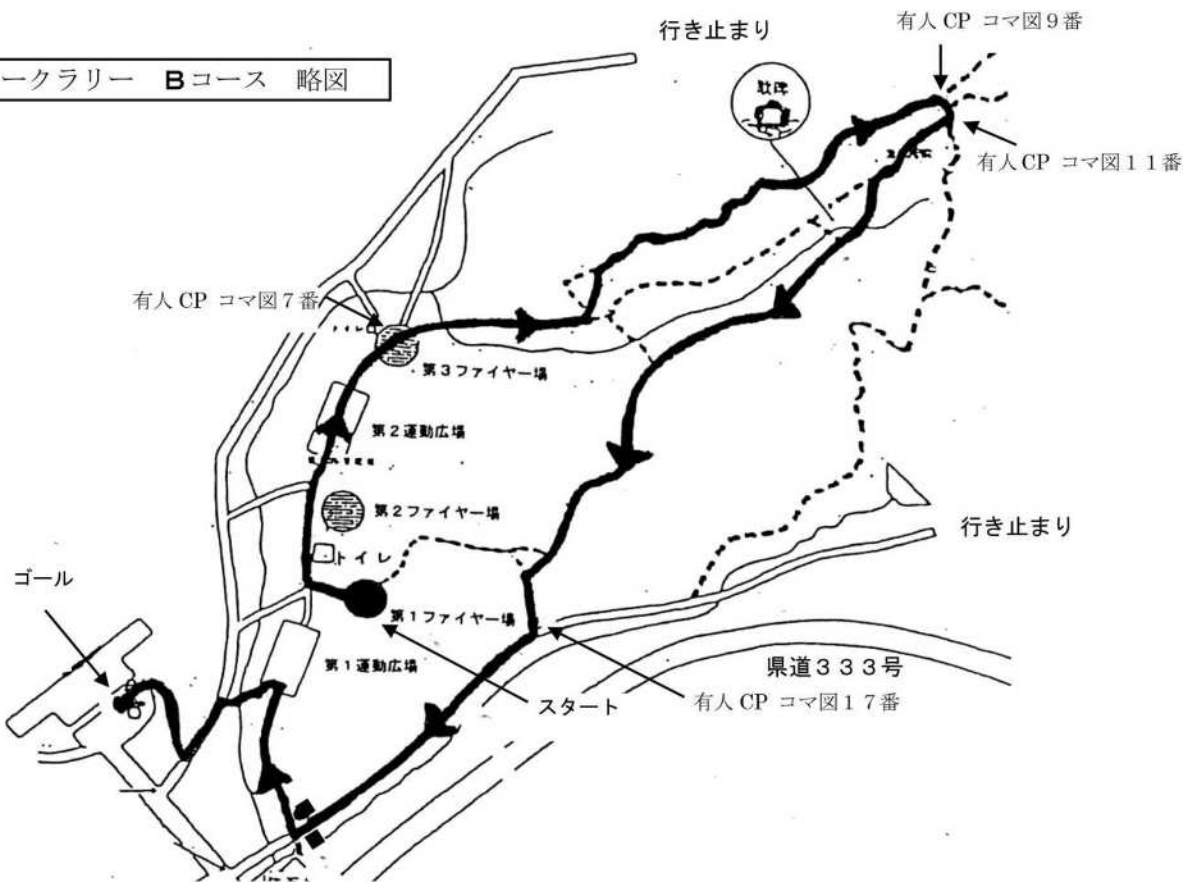
★ゴール



ウォークラリー Aコース 略図



ウォークラリー Bコース 略図

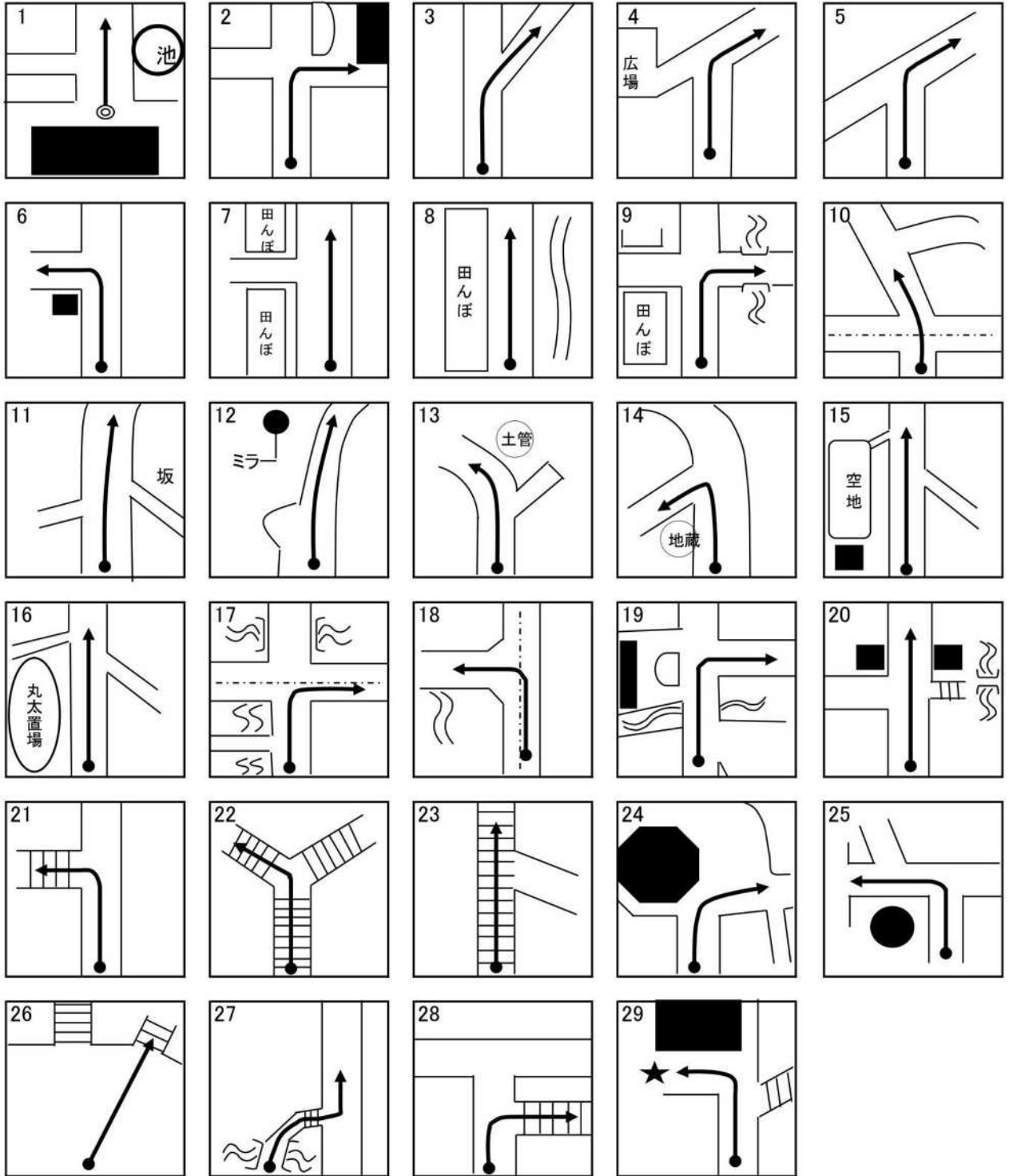


ウォークラリー Cコース コマ図

- ◆進行方向がつねに上になりますので、東西南北は関係ありません。
- ◆コマ図とコマ図の距離は、長かったり、短かったりします。
- ◆迷ったら前のコマ図に戻って確認してください。

地図記号

- ◎スタート ↑進行方向 ●自分の位置
- ★ゴール ■●建物 ≌川 ≡橋



NEW

ウォークラリー Cコース コマ図(写真)

- ◆進行方向がつねに上になりますので、東西南北は関係ありません。
- ◆コマ図とコマ図の距離は、長かったり、短かったりします。
- ◆迷ったら前のコマ図に戻って確認してください。

地図記号

◎スタート ↑進行方向 ●自分の位置

★ゴール

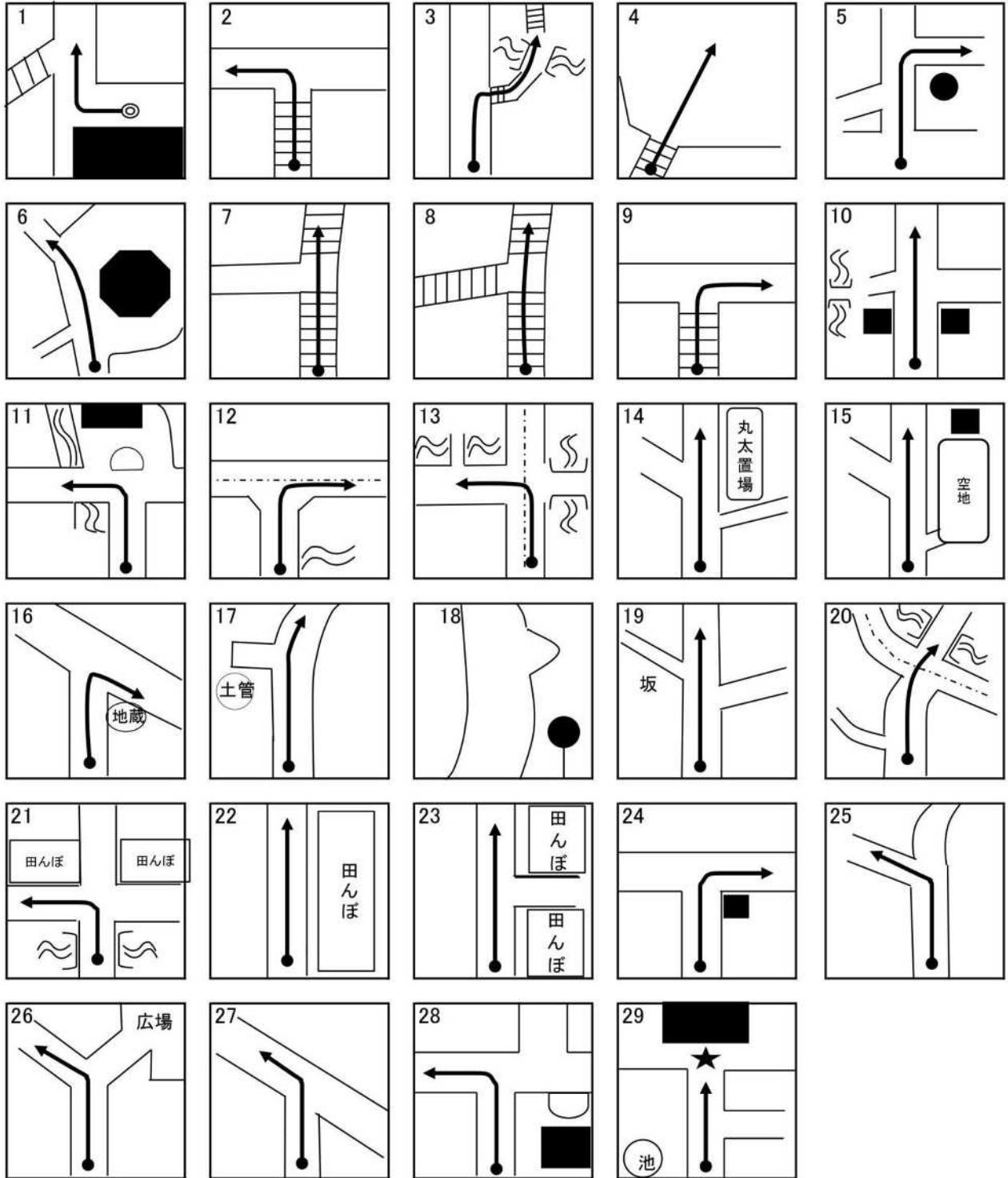


ウォークラリー Dコース コマ図

- ◆進行方向がつねに上になりますので、東西南北は関係ありません。
- ◆コマ図とコマ図の距離は、長かったり、短かったりします。
- ◆迷ったら前のコマ図に戻って確認してください。

地図記号

- ◎スタート ↑進行方向 ●自分の位置
- ★ゴール ■●建物 〰川 ≡橋



NEW

ウォークラリー Dコース コマ図(写真)

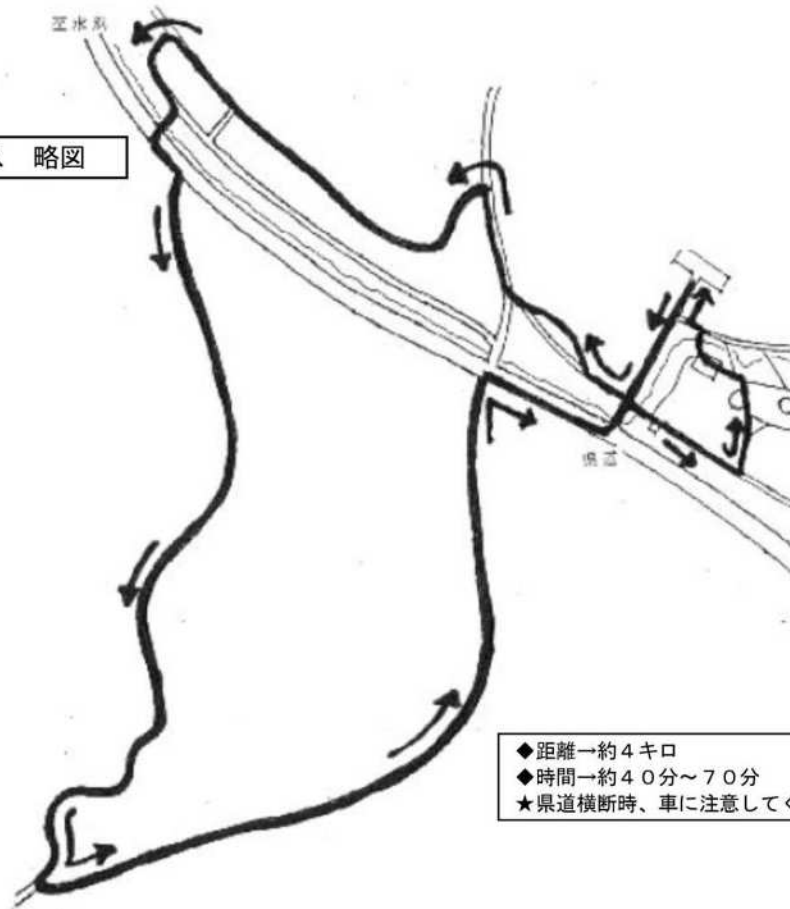
- ◆進行方向がつねに上になりますので、東西南北は関係ありません。
- ◆コマ図とコマ図の距離は、長かったり、短かったりします。
- ◆迷ったら前のコマ図に戻って確認してください。

地図記号

- ◎スタート ↑進行方向 ●自分の位置
- ★ゴール

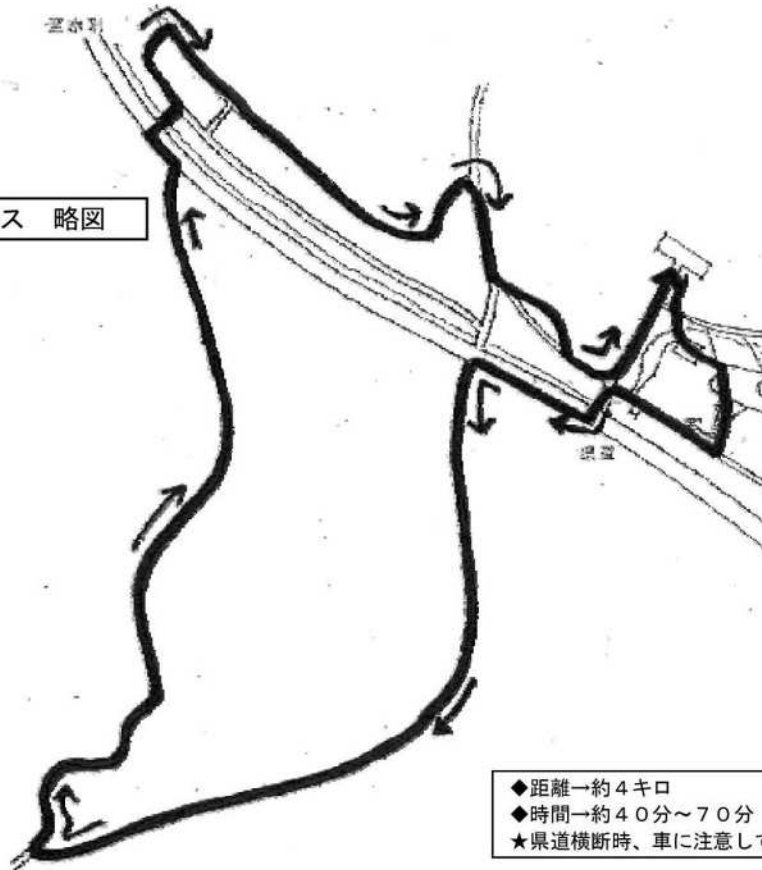


ウォークラリー Cコース 略図



- ◆距離一約4キロ
- ◆時間一約40分~70分
- ★県道横断時、車に注意してください。

ウォークラリー Dコース 略図



- ◆距離一約4キロ
- ◆時間一約40分~70分
- ★県道横断時、車に注意してください。